

УТВЕРЖДАЮ:

Директор

(подпись / должность руководителя организации)

/Н.В. Гирфанов

(подпись / Ф.И.О.)

14 ноября 2023 года

(дата)



**ПАСПОРТ**  
**доступности объекта социальной инфраструктуры**  
**и предоставляемых на нем услуг**

№ \_\_\_\_\_

«14» ноября 2023 года

1. Общие сведения об объекте

1.1. Вид (наименование) объекта: Муниципальное автономное общеобразовательное учреждение – средняя общеобразовательная школа № 7

1.2. Полный почтовый адрес объекта: 620100, Российская Федерация, Свердловская область, г. Екатеринбург, ул. Куйбышева, д. 100а

1.3. Сведения о размещении объекта:

отдельно стоящее здание (количество этажей): 3 этажа, 6332,4 кв. м,

часть здания \_\_\_\_\_ - \_\_\_\_\_ этаж (-а, -ей) (или на \_\_\_\_\_ этаже) \_\_\_\_\_ - \_\_\_\_\_ кв. м,

наличие прилегающего земельного участка (да/нет): 18705 кв. м.

1.4. Год постройки здания 1987, последнего капитального ремонта: \_\_\_\_\_ - \_\_\_\_\_

1.5. Дата предстоящих плановых ремонтных работ:

текущего: \_\_\_\_\_ - \_\_\_\_\_, капитального: \_\_\_\_\_ - \_\_\_\_\_

1.6. Сведения об организации, расположенной на объекте:

1.6.1. Наименование организации, расположенной на объекте:

полное наименование (по учредительным документам): Муниципальное автономное общеобразовательное учреждение – средняя общеобразовательная школа № 7

сокращенное наименование (по учредительным документам): МАОУ – СОШ № 7

1.6.2. Юридический адрес организации, телефон, электронная почта:

620100, г. Екатеринбург, ул. Куйбышева, д. 100а, +7 (343) 261-65-51 (50), soch7@eduekb.ru

1.6.3. Основание для пользования объектом (оперативное управление, аренда, собственность): оперативное управление.

1.6.4. Форма собственности объекта (государственная (федеральная, региональная), муниципальная, частная): муниципальная

1.6.5. Вышестоящая организация (наименование): Департамент образования Администрации города Екатеринбурга

1.6.6. Юридический адрес вышестоящей организации, телефон, электронная почта:

620004, Российская Федерация, Свердловская область, г. Екатеринбург, ул. Ленина, д. 24а, +7 (343) 371-27-37

2. Характеристика деятельности организации на объекте (по обслуживанию населения)

2.1. Сфера деятельности (социальная защита, занятость, здравоохранение, культура, образование, транспорт, информация и связь, физическая культура и спорт): образование

2.2. Категории обслуживаемого населения по возрасту (дети, взрослые, все возрастные категории): дети с 6.6 лет до 18 лет

2.3. Категории обслуживаемых инвалидов (инвалиды, передвигающиеся на креслах-колясках, инвалиды с нарушением опорно-двигательного аппарата, инвалиды с нарушением зрения, инвалиды с нарушением слуха, инвалиды с умственными нарушениями): \_\_\_ - \_\_\_

2.4. Виды услуг: предоставление образовательных услуг (начальное общее образование, основное общее образование, среднее общее образование).

2.5. Форма оказания услуг (на объекте, с длительным пребыванием, с проживанием, на дому, дистанционно): на объекте, на дому

2.6. Плановая мощность:

посещаемость (количество обслуживаемых граждан в день): 940;

вместимость: 1176;

пропускная способность: 940 учащихся, 940 родителей (законных представителей), 65 сотрудников.

2.7. Участие в исполнении индивидуальной программы реабилитации или реабилитации инвалида (ребенка-инвалида) (да/нет): нет.

3. Состояние доступности объекта и предоставляемых на нем услуг

3.1. Путь следования к объекту пассажирским транспортом (описать маршрут движения с использованием пассажирского транспорта): шаговая доступность (для жителей микрорайона в границах образовательного учреждения)

наличие адаптированного пассажирского транспорта к объекту: нет.

3.2. Путь к объекту от ближайшей остановки пассажирского транспорта:

3.2.1. Расстояние до объекта от остановки транспорта: 250 метров.

3.2.2. Время движения (пешком): 3 минуты.

3.2.3. Наличие выделенного от проезжей части пешеходного пути (да/нет): да.

3.2.4. Перекрестки (нерегулируемые, регулируемые, регулируемые со звуковой сигнализацией, таймером, нет): регулируемые и нерегулируемые.

3.2.5. Информация на пути следования к объекту (акустическая, тактильная, визуальная, нет): визуальная.

3.2.6. Перепады высоты на пути (съезды с тротуара) (нет/есть (описать)): подземный пешеходный переход с пандусом

их обустройство для инвалидов, передвигающихся на креслах-колясках (нет/есть (описать)): пандус.

3.3. Организация доступности объекта и предоставляемых на нем услуг для инвалидов<sup>1</sup>

Номер строки	Категория инвалидов (вид нарушения)	Вариант организации доступности строки объекта и предоставляемых на нем услуг <sup>2</sup>
1.	Все категории инвалидов и маломобильных групп населения <sup>3</sup>	Нет
2.	в том числе инвалиды:	
3.	передвигающиеся на креслах-колясках	Нет
4.	с нарушением опорно-двигательного аппарата	ДУ
5.	с нарушением зрения	ДУ
6.	с нарушением слуха	ДУ
7.	с умственными нарушениями	ДУ

<sup>1</sup> С учетом СП 35-101-2001, СП 31-102-99.

<sup>2</sup> Указывается один из вариантов:

«А» (доступность всех зон и помещений (универсальная);

«Б» (специально выделенные для инвалидов участки и помещения);

«ДУ» (дополнительная помощь сотрудника, услуги на дому, дистанционно);

«Нет» (не организована доступность).

<sup>3</sup> Указывается худший из вариантов ответа.



### 3.4. Состояние доступности основных структурно-функциональных зон объекта

Номер строки	Основные структурно-функциональные зоны	Состояние доступности объекта для основных категорий инвалидов <sup>4</sup>							Для всех категорий маломобильных групп населения <sup>5</sup>
		К (для передвижения на креслах-колясках)	О (с нарушениями опорно-двигательного аппарата)	С (с нарушениями зрения)	Г (с нарушениями слуха)	У (с умственными нарушениями)	У	У	
1.	Территория, прилегающая к зданию (участок)	ДП	ДП	ДУ	ДП	ДУ	ДУ	ДУ	ДУ
2.	Вход (входы) в здание	нет	ДУ	ДУ	ДП	ДУ	ДУ	ДУ	нет
3.	Путь (пути) движения внутри здания, включая пути эвакуации	нет	ДУ	ДУ	ДП	ДУ	ДУ	ДУ	нет
4.	Зона целевого назначения здания (целевого посещения объекта)	нет	ДУ	ДУ	ДП	ДУ	ДУ	ДУ	нет
5.	Санитарно-гигиенические помещения	нет	ДУ	ДУ	ДП	ДУ	ДП	ДП	нет
6.	Система информации и связи (на всех зонах)	ДП	ДУ	ДУ	нет	ДУ	нет	ДП	нет
7.	Пути движения к объекту (от остановки транспорта)	ДУ	ДУ	ДУ	ДУ	ДУ	ДУ	ДУ	ДУ
8.	Все зоны и участки <sup>6</sup>	нет	ДУ	ДУ	нет	ДУ	нет	ДУ	нет

### 3.5. Итоговое заключение о состоянии доступности объекта и предоставляемых на нем услуг: ДУ

<sup>4</sup> Указывается:

ДП – доступно полностью (доступность для всех категорий инвалидов и других маломобильных групп населения);

ДЧ - доступно частично (достижимость мест целевого назначения для отдельных категорий инвалидов);

ДУ – доступно условно (организация помощи сотрудниками организации или иной альтернативной формы обслуживания (на дому, дистанционно, иное));

нет – недоступно (не предназначен для посещения инвалидами и другими маломобильными группами населения).

<sup>5</sup> Указывается худший из вариантов ответа.

<sup>6</sup> Указывается худший из вариантов ответа.

## 4. Управленческое решение

## 4.1. Рекомендации по адаптации основных структурно-функциональных зон объекта:

Номер строки	Основные структурно-функциональные зоны	Рекомендации по адаптации объекта (вид работы) <sup>7</sup>			
		не нуждается (доступ обеспечен)	ремонт (текущий, капитальный), оснащение оборудованием	Индивидуальное решение с техническими средствами реабилитации	Технические решения невозможны – организация альтернативной формы обслуживания
1.	Территория, прилегающая к зданию (участок)	+			
2.	Вход (входы) в здание		+		
3.	Путь (пути) движения внутри здания, включая пути эвакуации				+
4.	Зона целевого назначения здания (целевого посещения объекта)		+		
5.	Санитарно-гигиенические помещения		+		
6.	Система информации и связи (на всех зонах)		+		
7.	Пути движения к объекту (от остановки транспорта)		+		
8.	Все зоны и участки		+		

---


<sup>7</sup> Указываются конкретные рекомендации по каждой структурно-функциональной зоне.

4.2. Период проведения работ: до 2030 г.


в рамках исполнения (указать наименование программы или плана мероприятий по адаптации основных структурно-функциональных зон объекта): плана развития доступности объекта социальной инфраструктуры.


4.3. Ожидаемый результат (по состоянию доступности объекта) после выполнения работ по адаптации основных структурно-функциональных зон объекта: условно доступен для всех категорий инвалидов.

5. Паспорт доступности объекта социальной инфраструктуры и предоставляемых на нем услуг (далее – Паспорт доступности объекта) разработан комиссией по проведению обследования и паспортизации объекта социальной инфраструктуры и предоставляемых на нем услуг (далее – Комиссия):

Председатель Комиссии:  / Гирфанов Н.В.  
(подпись / Ф.И.О.)

Члены Комиссии:  / Кириченко Е.Ю.  
(подпись / Ф.И.О.)

 / Зырянов Г.О.  
(подпись / Ф.И.О.)

 / Кузнецова Л.В.  
(подпись / Ф.И.О.)

6. Копия Паспорта доступности объекта направлена 25.12.2023 (дата)

в Управление социальной политики № 27  
(наименование территориального отраслевого исполнительного органа государственной власти Свердловской области – управления социальной политики Министерства социальной политики Свердловской области)

для размещения информации о состоянии доступности объекта социальной инфраструктуры и предоставляемых на нем услуг для инвалидов и других маломобильных групп населения Свердловской области в автоматизированной информационной системе «Доступная среда Свердловской области» в информационно-телекоммуникационной сети «Интернет».